



Новосибирская область: сорок первый – сорок пятый...

При опубликовании информации ссылка на Новосибирскстат обязательна

2020 год – год 75-летия Победы в Великой Отечественной войне.

Война потребовала мобилизации всех сил и ресурсов – человеческих, моральных, материальных. Победа ковалась не только на фронте. Перед тылом стояла важнейшая задача обеспечения фронта вооружением, боеприпасами, снаряжением и продовольствием. В условиях военного времени, в кратчайшие сроки приходилось перестраивать экономику на военный лад, организовывать работу предприятий, лишившихся большей части рабочих, ушедших на фронт, налаживать производство военной техники и боеприпасов, снабжать фронт всем необходимым, обеспечивать снабжение сырьем и продовольствием промышленных центров...

Из Новосибирской области в ряды Красной Армии было призвано около 500 тысяч человек, из них 212 тыс. – в 1941 году. Только за первую неделю в военкоматы Новосибирска было подано 6680 заявлений добровольцев с просьбой отправить на фронт, среди них – 2411 женщин. А первый доброволец пришел в городской военкомат уже через 20 минут после правительственного сообщения по радио. [11]

Новосибирская область, находившаяся в глубоком тылу, приняла на свою территорию и разместила в городах и сельской местности сотни тысяч эвакуированных и беженцев, всего за годы войны – более 500 тысяч. Новосибирск стал местом расположения многочисленных госпиталей, 80 санитарных поездов курсировали между фронтом и городом. Из европейской части страны в область перебазировались оборудование и кадры крупных промышленных предприятий (более 150), НИИ оборонной промышленности, крупные строительные и монтажные тресты, проектные институты... В тяжелейших условиях военно-

го времени, в фантастически короткие сроки удалось создать индустриальный потенциал страны за Уралом.

Наша область потеряла за годы войны около 180 тыс. человек военнослужащих, из них 79,3 тыс. – погибли, 18,3 тыс. – умерли от ран, 80,7 тыс. – пропали без вести, 1415 – погибли в плену. 239 человек – граждан Новосибирской области удостоены звания Героя Советского Союза, из них 58 – посмертно...

В статье использованы статистические данные динамических рядов и паспорта Новосибирской области, юбилейных статистических сборников, информация с официального сайта Правительства области, с официального сайта города Новосибирска, а также информация фондов Новосибирской государственной областной научной библиотеки (раздел «Краеведение»), Библиотеки сибирского краеведения, хроники МАУК «Музей Новосибирска».

Новосибирская область была образована в 1937 году. Постановление ЦИК СССР от 28 сентября 1937 года утвердило разделение огромного Западно-Сибирского края на Новосибирскую область и Алтайский край.

Перед началом войны наша область представляла собой обширный регион, включая современные Кемеровскую и Томскую области. Ее площадь составляла 585,2 тыс. кв. км, а численность населения, по данным Всесоюзной переписи населения 1939 г., – 4050,3 тыс. человек. В структуре населения численность мужчин составляла 47,5%, в городской местности проживало 41,1% населения области.

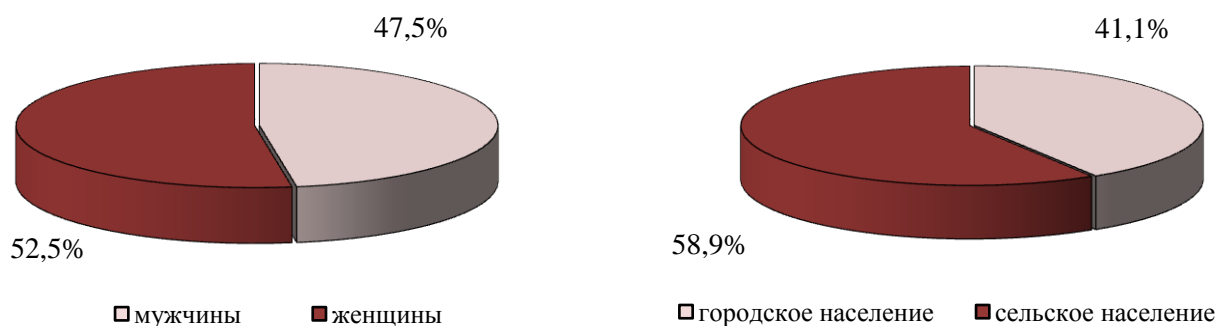
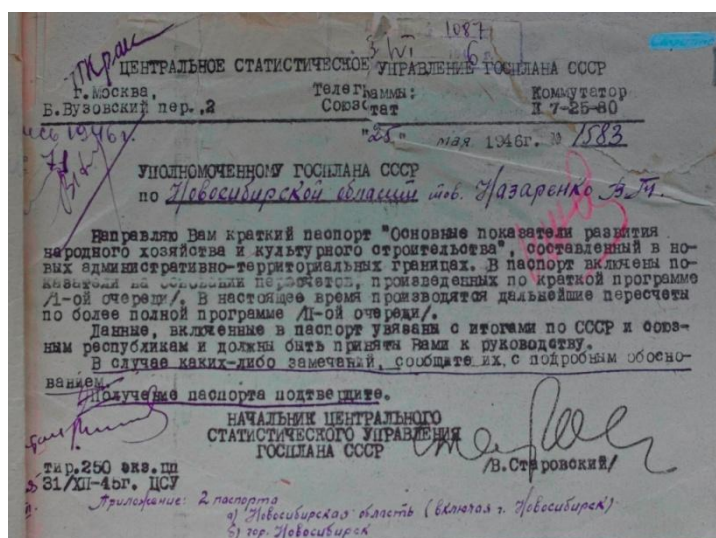


Рис. 1. Структура численности населения Новосибирской области в административно-территориальных границах 1937 года (по данным Всесоюзной переписи населения 1939 г., в % к итогу)

Война повлекла за собой эвакуацию многих промышленных предприятий и населения в сибирский тыл, произошли невиданные по своим размерам сдвиги в народном хозяйстве. В обширной Новосибирской области отчетливо наметилась производственная специализация отдельных частей территории – машиностроительный узел в Новосибирске, Кузнецкий комплекс каменноугольной промышленности, химии и металлургии и северная часть, где преобладало лесное хозяйство. Это обусловило дальнейшее административное деление. По указу Президиума Верховного Совета СССР от 26 января 1943 года из состава Новосибирской области была выделена Кемеровская область, аналогичным указом от 13 августа 1944 года образована Томская область. Одновременно указом от 13 августа 1944 г. четыре района были переведены из Алтайского края в Новосибирскую область.

В 1946 году Центральным статистическим управлением Госплана СССР в Новосибирское областное статистическое управление был направлен краткий паспорт «Основные показатели развития народного хозяйства и культурного строительства» по Новосибирской области за 1940-1944 годы. В сопроводительном письме от 25 мая 1946 г. № 1583 за подписью начальника ЦСУ Госплана СССР В. Старовского указывалось, что паспорт составлен в новых административно-территориальных границах, т.е. динамические ряды показателей за эти годы пересчитаны.



Согласно этим данным, т.е. после выделения Кемеровской и Томской областей, площадь Новосибирской области уменьшилась более чем в 3 раза, численность населения – более чем в 2 раза. По данным переписи 1939 года, численность населения области в новых административно-территориальных границах составляла 1862,6 тыс. человек.

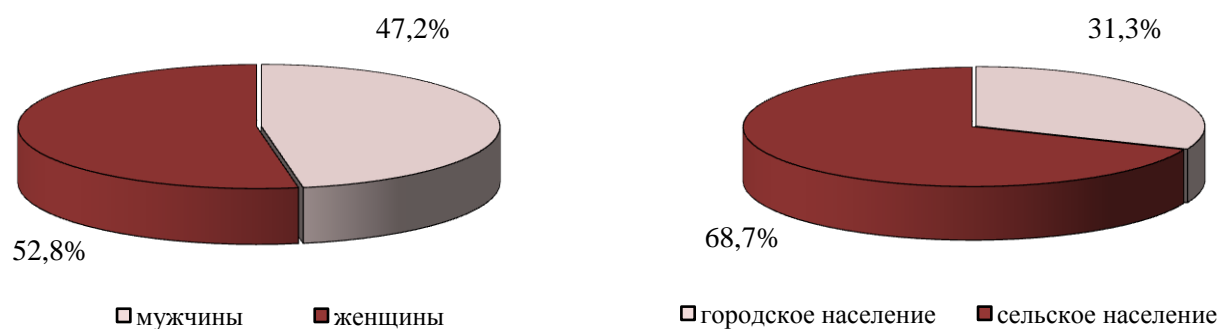


Рис. 2. Структура численности населения Новосибирской области в административно-территориальных границах 1944 года (по данным Всесоюзной переписи населения 1939 г., в % к итогу)

Далее в статье статистическая информация будет приведена по данным паспорта и динамических рядов по Новосибирской области в административно-территориальных границах области 1944 года.